



LEGENDA
KATASTR NEMOVITOSTÍ

- HRANICE PARCEL DLE KN
- VNITŘNÍ HRANICE DLE KN
- HRANICE KÚ
- PARCELNÍ ČÍSLA DLE KN





SOUŘADNICOVÝ SYSTÉM: S-JTSK
VÝŠKOVÝ SYSTÉM: BpV

INVESTOR:  **KRÁLOVÉHRADECKÝ KRAJ**
PIVOVARSKÉ NÁMĚSTÍ 1245
500 03 HRADEC KRÁLOVÉ

Razítko, datum, podpis:

OBJEDNATEL:  **ÚS KRÁLOVÉHRADECKÉHO KRAJE**
KUTNOHORSKÁ 59
500 04 HRADEC KRÁLOVÉ

Razítko, datum, podpis:

KRESLIL:	KOLEKTIV			IDProjekt s.r.o. Inženýring a projekce dopravních staveb Sokolovská 94 Nedošín 570 01 Litomyšl www.idprojekt.cz			
ZPRACOVAL:	ING. JAKUB HAJN						
TECHNICKÁ KONTROLA:	ING. PETR PÁCHA						
ZODPOVĚDNÝ PROJEKTANT:	ING. PAVEL MATYS						
HLAVNÍ PROJEKTANT:	ING. PAVEL MATYS						
KRAJ:	KRÁLOVÉHRADECKÝ	OKRES:	RYCHNOV NAD KNEŽNOU	OBEC:	ALBRECHTICE N. ORL., NOVÁ VES	STUPEŇ:	DSP + PDPS
INVESTOR:	KRÁLOVÉHRADECKÝ KRAJ, PIVOVARSKÉ NÁMĚSTÍ 1245, 500 03 HRADEC KRÁLOVÉ					ZAK.ČÍSLO:	0250
AKCE:	III/3051 ALBRECHTICE NAD ORLÍČI - HRANICE OKRESU RK-PA II. ETAPA, KM 0,520 - KÚ					ARCHIVNÍ ČÍSLO:	2020-007-0250
						DATUM:	IV / 2020
						FORMÁT:	7xM4
						MĚŘÍTKO:	1:1000
OBJEKT:	SO 101 - KOMUNIKACE					ČÍSLO SOUPRAVY:	ČÍSLO PŘÍLOHY:
OBSAH:	KATASTRÁLNÍ MAPA - Č.2						H.2.2.